





Legende

-  Planung
-  Gemischte Verkehrsfläche
-  Fuß- und Radweg
-  Versickerung
-  Stellplätze

ENTWURF

Bebauungsplan Nr. 58
 "östlich Karlshöhe"
 und Teiländerung des
 Bebauungsplans Nr. 32
 "Neuen Herweg"

Heerstraße
 58553 Halver

Lageplan M. 1:500

Stadt Halver
 FB3



Von-Vincke-Str. 26
 58553 Halver
 Tel.: 02353/73-169
 Fax: /73-769

K. Slegmund, 09.08.2023